

**UCHWAŁA NR 274/LVIII/2022
RADY MIASTA I GMINY SANNIKI**

z dnia 27 października 2022 r.

w sprawie wyznaczenia obszaru zdegradowanego i obszaru rewitalizacji dla Miasta i Gminy Sanniki

Na podstawie art. 18 ust. 2 pkt 15 ustawy z dnia 8 marca 1990 r. o samorządzie gminnym (Dz.U. 2022 poz. 559, zm. poz. 583, poz. 1005, poz. 1079 i poz.1561) w związku z art. 8 ust. 1, art. 11 ust. 4 i art. 13 ustawy z dnia 9 października 2015 r. o rewitalizacji (Dz.U. 2021 poz. 485), Rada Miasta i Gminy Sanniki uchwała, co następuje:

§ 1. 1. Na obszarze Miasta i Gminy Sanniki wyznacza się obszar zdegradowany i obszar rewitalizacji.

2. Granice obszaru zdegradowanego i obszaru rewitalizacji na terenie Miasta i Gminy Sanniki przedstawia mapa stanowiąca załącznik do niniejszej uchwały.

§ 2. Wykonanie uchwały powierza się Burmistrzowi Miasta i Gminy Sanniki.

§ 3. Uchwała wchodzi w życie po upływie 14 dni od dnia ogłoszenia w Dzienniku Urzędowym Województwa Mazowieckiego.

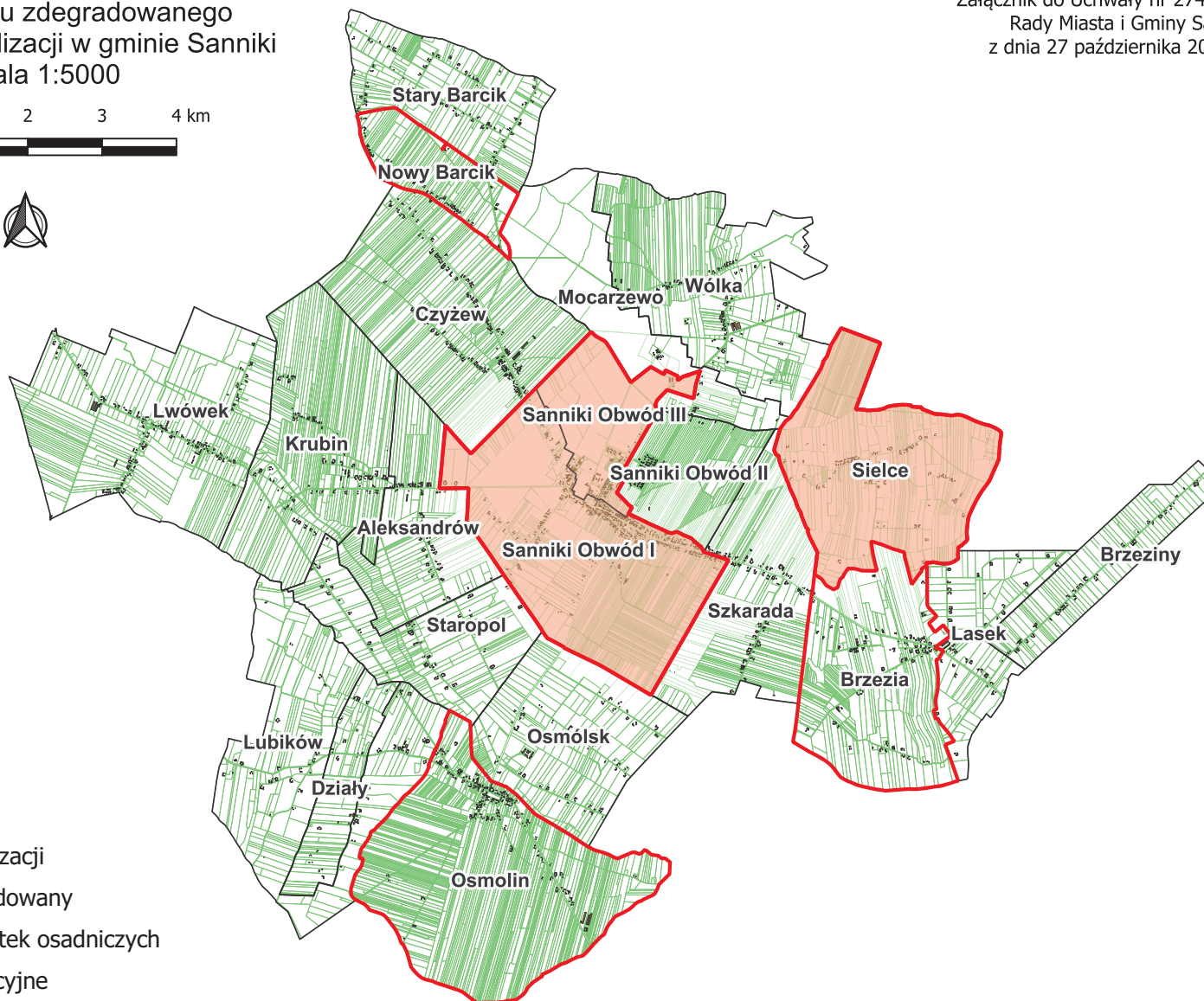
Przewodniczący Rady Miasta
i Gminy Sanniki

Jerzy Grzegorz Jabłoński






Mapa obszaru zdegradowanego
i obszaru rewitalizacji w gminie Sanniki
Skala 1:5000

Załącznik do Uchwały nr 274/LVIII/2022
Rady Miasta i Gminy Sanniki
z dnia 27 października 2022 roku

0 1 2 3 4 km



Legenda

-  Obszar rewitalizacji
-  Obszar zdegradowany
-  Granice jednostek osadniczych
-  Działy ewidencyjne
-  Budynki

UZASADNIENIE

Ustawa z dnia 9 października 2015 r. o rewitalizacji określa zasady oraz tryb przygotowania, prowadzenia i oceny rewitalizacji, a także definiuje proces rewitalizacji, który polega na wyprowadzaniu ze stanu kryzysowego obszarów zdegradowanych i który jest prowadzony w sposób kompleksowy, poprzez zintegrowane działania na rzecz lokalnej społeczności, przestrzeni i gospodarki, skoncentrowane terytorialnie, prowadzone przez interesariuszy rewitalizacji na podstawie gminnego programu rewitalizacji.

W celu wyznaczenia obszaru zdegradowanego i obszaru rewitalizacji sporządzona została diagnoza, w ramach której miasto i gminę Sanniki podzielono na jednostki osadnicze: sołectwa (na obszarze wiejskim) oraz obwody (na obszarze miejskim). Dla każdej jednostki osadniczej przeprowadzono analizę wskaźnikową w zakresie występowania problemów w 5 sferach: społecznej, gospodarczej, przestrzenno-funkcjonalnej, środowiskowej, technicznej. Sołectwa i obwody, na terenie których zidentyfikowano minimum 5 problemów społecznych i minimum jeden problem spoza sfery społecznej, uznano za obszar zdegradowany. Za obszar zdegradowany uznano sołectwa Barcik Nowy, Brzezia, Osmolin, Sielce oraz obwód I i obwód II w mieście Sanniki. Następnie w celu wyznaczenia obszaru rewitalizacji, pod uwagę wzięto: skalę występowania poszczególnych problemów (największa ilość problemów społecznych), najgorsze wartości poszczególnych wskaźników występujących w danej jednostce osadniczej na tle obszaru zdegradowanego miasta i gminy Sanniki (jednostka osadnicza posiadająca problemy o największej skali występowania) oraz stopień pogorszenia się wartości wskaźnika w 2020 w porównaniu z 2018 na tle wszystkich jednostek osadniczych obszaru zdegradowanego (stopień pogłębiania się danego problemu). Jako obszar rewitalizacji uznano sołectwo Sielce oraz obwód I i obwód II w mieście Sanniki. Granice obszaru zdegradowanego i obszaru rewitalizacji przedstawia mapa stanowiąca załącznik do uchwały.